




±0,000 = 232,50 m.n.m, S-JTSK, Bpv

		ZODP. PROJEKTANT	VYPRACOVAL	KONTROLOVAL	<div><div>PPSKANIA</div><div>PROJEKČNÍ KANCELÁŘ</div></div> <div>PPS Kania s.r.o., Nivnická 665/10, 709 00 tel : 596 245 252, fax : 596 245 262, e-mail : projekce@pps-kania.cz</div>		
		Kania Jan	Ing. arch. Daniel Vaněk	Ing. Pantůček Miroslav			
							
KATASTRÁLNÍ ÚZEMÍ, PARC.Č. : Muglinov [714941], více parcel							
		MÍSTO STAVBY : ul. Hladnovská, Betonářská, Slezská Ostrava, parcela č. 388/1, 393/1, 393/3, 394/4, 414/4, 414/5, 416/13, 414/17, 414/26, 414/32, 414/42, 414/43, 414/44, 414/45, 421/9, 421/10, 421/12, 412/26, 421/28, 421/29, 421/33, 421/34, 421/36, 530, 414/11			ARCHÍV		
		STAVEBNÍK / OBJEDNATEL : Statutární město Ostrava Prokešovo náměstí 1803/8, Moravská Ostrava			STUPĚŇ DPS		
NÁZEV AKCE : Multifunkční dům Muglinov					DATUM		PARÉ
					08/23		
					Č. ZAKÁZKY		
					08/21		
OBJEKT : SO 01 Multifunkční dům					MÉRITKO		
ČÁST : D.1.1 - ARCHITEKTONICKO-STAVEBNÍ ŘEŠENÍ					1:150		
OBSAH : Dopravní značení 1.PP					ARCHIVNÍ ČÍSLO :		Č.V. 02a
					PPS-08/21-D.1.1.b-		